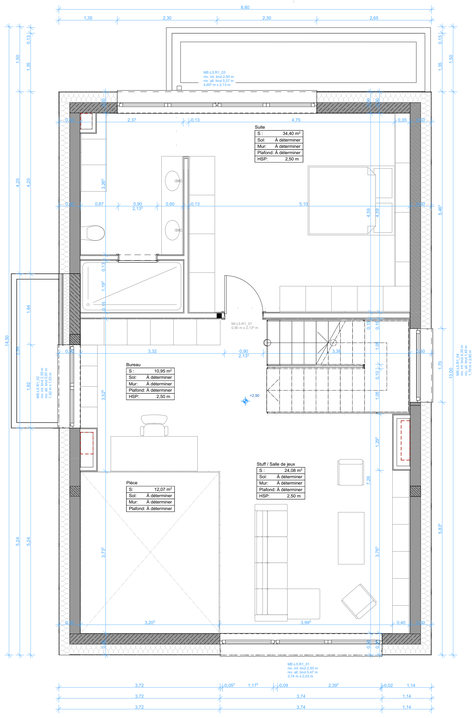

Plan d'étage R+1 - 1:50e

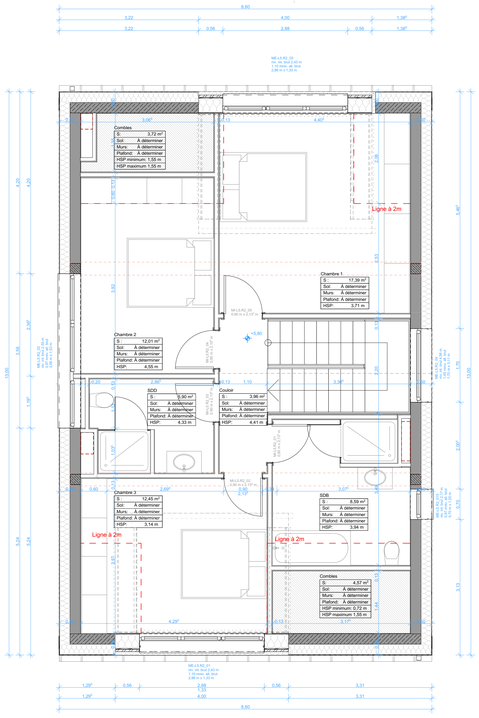

Plan d'étage R+2 - 1:50e

Elévation Sud-Ouest - 1:50e

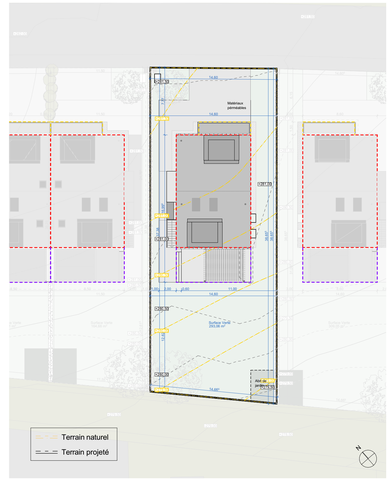

Plan aménagements extérieurs - 1:250e

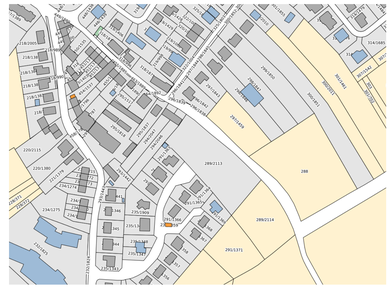

Cadastre - 1:2500e

Plan d'étage R-1 - 1:50e

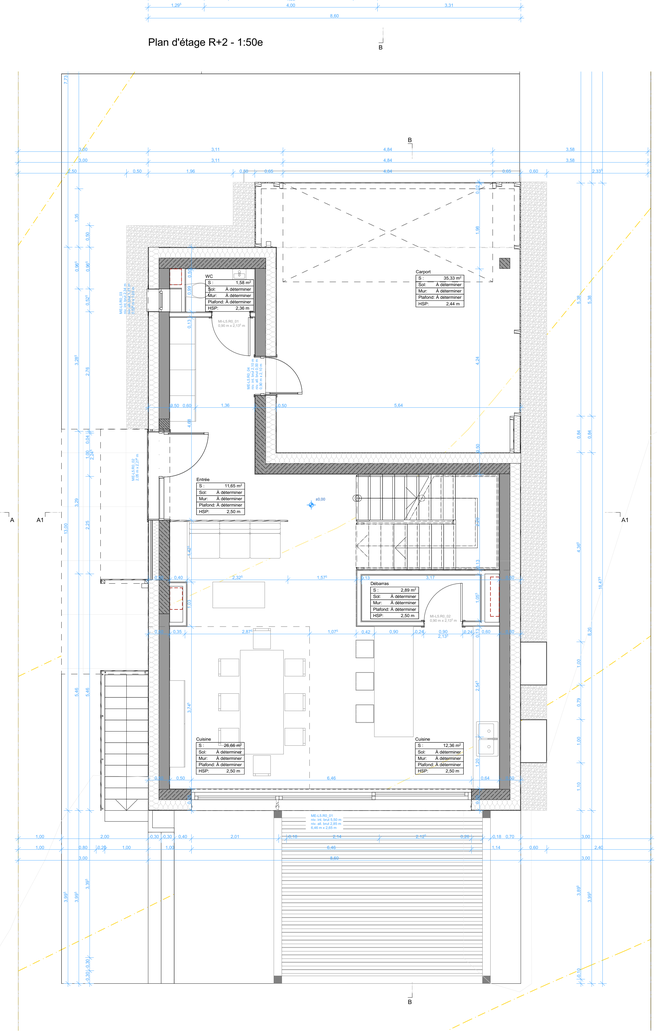

Plan d'étage RDC - 1:50e

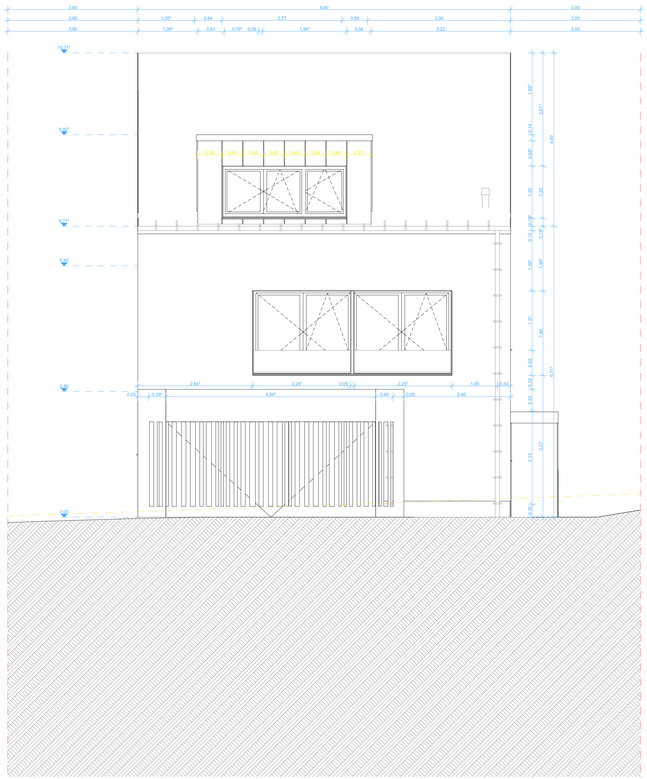

Elévation Nord-Est - 1:50e

	LOT 5		
Surface du lot			5,55 a
	Minimum	Maximum	Projeté
Surface constructible brute	270m²	300m²	283,60m²
Surface brute sous-sol	/	/	120,94 m²
Volume brut	/	/	1373,78 m³
Surface de scellement du sol	/	245m²	221,2m²

Niv. ±0,00 = +281,25

AUTORISATION

LOT 5
34 Rue de la montagne, L-3327, Roeser
Maître d'ouvrage: **Mainstreet Development** 68, rue de Luxembourg, L-8140 Bridel, +352 20 21 00 93

Signature de l'auteur du projet	Signature du maître d'ouvrage	Signature de l'administration

Réf.	Phase	Format	Echelle	Nom du plan	Date
232	AUT	A0	/	**232_Crauthem_AUT_Lot 5_1/2**	04/02/2022

Description: Plan d'autorisation

La mention de l'échelle est indicative. Les mesures sont à vérifier par l'entrepreneur avant le début des travaux. L'entrepreneur est tenu de signaler, sans délais, toute anomalie sur les plans. Toute modification apportée à la construction sans le consentement de l'architecte ne saurait engager sa responsabilité. Le contenu de ce document est la propriété exclusive de Polaris Architects et ne peut être utilisé sans autorisation écrite. Tout nouvel indice de modification implique l'annulation du document précédent et son remplacement par le présent document.

Polaris
Urbanisme
Architecture
Management
38 rue Arthur Herchen
L-1727 Luxembourg
T +352 26 38 99 10
Polaris Architects s.à r.l.
iso 9001 certified
www.polaris.lu